





# СХЕМА

с измервания за определяне площта на самостоятелен обект - апартамент с идентификатор 68134.1111.11.1.1

Самостоятелен обект - апартамент, находящ се на първи (надпартерен) етаж в сграда с идентификатор 68134.1111.11.1, гр. София, район ..... , ул. .... , подробно описан в Нотариален акт за покупко-продажба на недвижим имот №1, том I, дело 11111, вх. рег. №11111 от 11.11.1111 г.

Площта на самостоятелния обект е определена в съответствие с чл. 4 ал. 5 от Наредба №РД-02-20-5 от 15.12.2016 г. за съдържанието, създаването и поддържането на кадастралната карта и кадастралните регистри и при спазване условията на § 2 от допълнителните разпоредби на Наредба №7 от 2003 г. за правила и нормативи за устройство на отделните видове територии и устройствени зони.

## ЛЕГЕНДА:

| Цвят на линията   | Карта/план                             |
|---|--|
|  | Кадастрална карта                      |
|  | Разстояния - измерени на място         |
|  | Ситуация, получена от преки измервания |
|  | Контур, по който е изчислена площта    |



11.1111 г.

**Застроена площ – 111 кв. м**

Изработил:.....  
ИНЖ. ....